


# Planzeichenerläuterung

(nach BauGB in Verbindung mit BauNVO und PlanzV 1990)

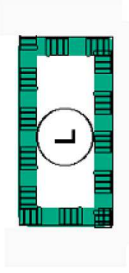


Grenze des räumlichen Geltungsbereichs  
der Flächennutzungsplanteiländerung

## Bisherige Darstellung des Flächennutzungsplans



Flächen für die Landwirtschaft  
(§ 5 Abs. 2 Nr. 9a BauGB)




Landschaftsschutzgebiet



Leitung oberirdisch

## Teiländerung des Flächennutzungsplans

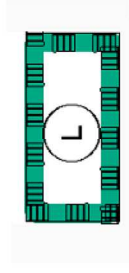


Sondergebiet  
(§ 5 Abs. 2 Nr. 1 BauGB i.V.m. § 1 Abs. 1 Nr. 4 BauNVO)

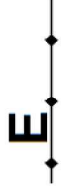
hier: Grünut-Sammelplatz und Sickerwasserbecken



Flächen für die Landwirtschaft  
(§ 5 Abs. 2 Nr. 9a BauGB)



Landschaftsschutzgebiet



Leitung oberirdisch



Grünut-Sammelplatz



Sickerwasserbecken